

GEODETICKÉ ÚDAJE

Výpis z databáze Železničního bodového pole

Databáze: **szgdb** ----- Umístěná v: ezbp.szg.cz : 5433

Pracoviště: **SŽG, pracoviště Brno** - 04. 11. 2022 10:44:16 - Bělehrad, Pavel

!!! NEŘÍZENÁ KOPIE !!!

str. 1/5

Traťový úsek: **1201** Retz (ÖBB) (část) - Kolín (mimo)
Definiční úsek: **40** Světlá nad Sázavou - Leština u Světlé
Číslo bodu: **2007** km: **247,277** Katastrální území: Sázavka

Souřadnice JTSK

Y = 678108,750

X = 1092073,797

Nadm. výška 429,817

Souřadnice ETRS89

Latitude

Longitude

El. High

Výškový systém: Bpv

Typ určení výšky: Nivelací

Typ určení bodu: POL

Třída přesnosti: 1

Splnění TKP: ANO

Druh stabilizace: hřeb

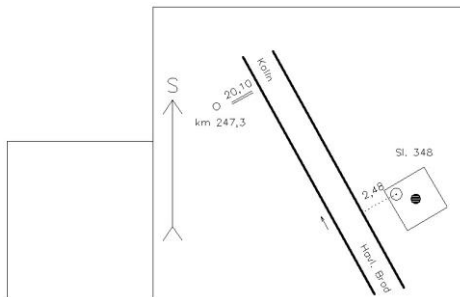
Poznámka: měřický hřeb v základu podpěry TV č.348 původní č.1007 (v r.2017 přečíslován)

Vyhotovil: SŽG Praha, pracoviště Praha

Platnost (od – do): 10. 12. 2014 -

Transformační klíč:

Původ bodu: ZBP1201KM233-258



Traťový úsek: **1201** Retz (ÖBB) (část) - Kolín (mimo)
Definiční úsek: **40** Světlá nad Sázavou - Leština u Světlé
Číslo bodu: **2008** km: **247,460** Katastrální území: Sázavka

Souřadnice JTSK

Y = 678176,168

X = 1091904,437

Nadm. výška 430,408

Souřadnice ETRS89

Latitude

Longitude

El. High

Výškový systém: Bpv

Typ určení výšky: Nivelací

Typ určení bodu: POL

Třída přesnosti: 1

Splnění TKP: ANO

Druh stabilizace: hřeb

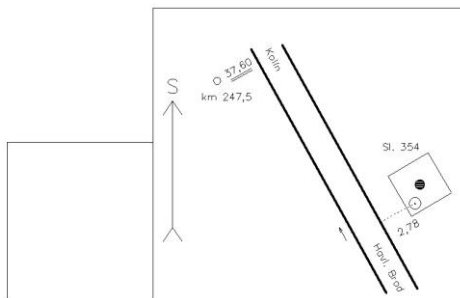
Poznámka: měřický hřeb v základu podpěry TV č.354 původní č.1008 (v r.2017 přečíslován)

Vyhotovil: SŽG Praha, pracoviště Praha

Platnost (od – do): 10. 12. 2014 -

Transformační klíč:

Původ bodu: ZBP1201KM233-258



GEODETICKÉ ÚDAJE

Výpis z databáze Železničního bodového pole

Databáze: **szgdb** ----- Umístěná v: ezbp.szg.cz : 5433

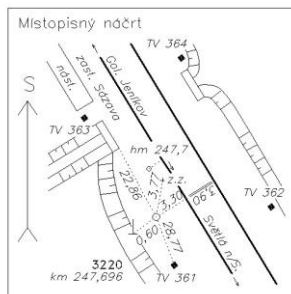
Pracoviště: **SŽG, pracoviště Brno** - 04. 11. 2022 10:44:16 - Bělehrad, Pavel

!!! NEŘÍZENÁ KOPIE !!!

str. 2/5

Traťový úsek: **1201** Retz (ÖBB) (část) - Kolín (mimo)
Definiční úsek: **40** Světlá nad Sázavou - Leština u Světlé
Číslo bodu: **3220** km: **247,696** Katastrální území: Sázavka

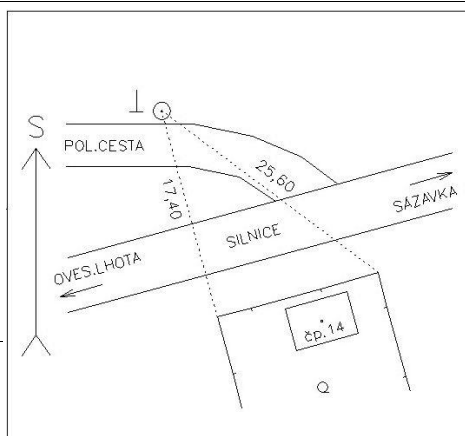
Souřadnice JTSK
Y = 678296,072
X = 1091703,760
Nadm. výška 431,227
Souřadnice ETRS89
Latitude N 49°43'43.28805"
Longitude E 15°23'59.59304"
El. High 476.374



Výškový systém: Bpv
Typ určení výšky: Nivelací
Typ určení bodu: GNSS
Třída přesnosti: 1
Splnění TKP: ANO
Druh stabilizace: M2
Poznámka: křížek - kámen M2 OTZ
Vyhotovil: SŽG Praha, pracoviště Praha
Platnost (od – do): 10. 12. 2014 - **V REKONSTRUKCI**
Transformační klíč: 1201241267
Původ bodu: ZBP1201KM233-258

Traťový úsek: **1201** Retz (ÖBB) (část) - Kolín (mimo)
Definiční úsek: **40** Světlá nad Sázavou - Leština u Světlé
Číslo bodu: **3221** km: **247,875** Katastrální území: Sázavka

Souřadnice JTSK
Y = 678171,448
X = 1091464,417
Nadm. výška 447,101
Souřadnice ETRS89
Latitude N 49°43'51.47417"
Longitude E 15°24'4.29403"
El. High 492.250



Výškový systém: Bpv
Typ určení výšky: Nivelací
Typ určení bodu: GNSS
Třída přesnosti: 1
Splnění TKP: ANO
Druh stabilizace: M2
Poznámka: křížek - kámen M2 OTZ, využita stabilizace ZhB 203 (2315)
Vyhotovil: SŽG Praha, pracoviště Praha
Platnost (od – do): 10. 12. 2014 -
Transformační klíč: 1201241267
Původ bodu: ZBP1201KM233-258

GEODETICKÉ ÚDAJE

Výpis z databáze Železničního bodového pole

Databáze: **szgdb** ----- Umístěná v: ezbp.szg.cz : 5433

Pracoviště: **SŽG, pracoviště Brno** - 04. 11. 2022 10:44:16 - Bělehrad, Pavel

!!! NEŘÍZENÁ KOPIE !!!

str. 3/5

Traťový úsek: **1201** Retz (ÖBB) (část) - Kolín (mimo)
Definiční úsek: **40** Světlá nad Sázavou - Leština u Světlé
Číslo bodu: **2009** km: **247,900** Katastrální území: Sázavka

Souřadnice JTSK

Y = 678382,098

X = 1091552,702

Nadm. výška 432,520

Souřadnice ETRS89

Latitude

Longitude

El. High

Výškový systém: Bpv

Typ určení výšky: Nivelací

Typ určení bodu: POL

Třída přesnosti: 1

Splnění TKP: ANO

Druh stabilizace: hřeb

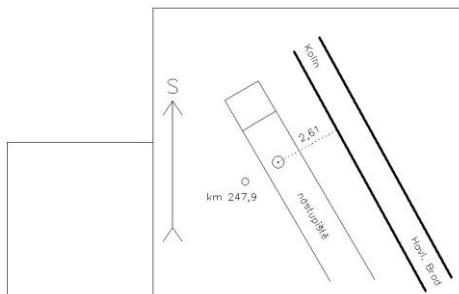
Poznámka: měřický hřeb v ploše nástupiště původní č.1009 (v r.2017 přechíslován), bod je nestabilní (Ing. Bělehrad - jaro 2017)

Vyhotovil: SŽG Praha, pracoviště Praha

Platnost (od – do): 10. 12. 2014 -

Transformační klíč:

Původ bodu: ZBP1201KM233-258



Traťový úsek: **1201** Retz (ÖBB) (část) - Kolín (mimo)
Definiční úsek: **40** Světlá nad Sázavou - Leština u Světlé
Číslo bodu: **3222** km: **248,075** Katastrální území: Sázavka

Souřadnice JTSK

Y = 678461,771

X = 1091400,552

Nadm. výška 431,571

Souřadnice ETRS89

Latitude N 49°43'52.36588"

Longitude E 15°23'49.51292"

El. High 476.714

Výškový systém: Bpv

Typ určení výšky: Nivelací

Typ určení bodu: GNSS

Třída přesnosti: 1

Splnění TKP: ANO

Druh stabilizace: M2

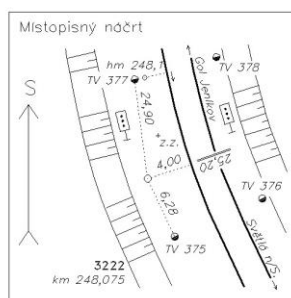
Poznámka: měřický hřeb - kámen M2

Vyhotovil: SŽG Praha, pracoviště Praha

Platnost (od – do): 10. 12. 2014 -

Transformační klíč: 1201241267

Původ bodu: ZBP1201KM233-258



GEODETICKÉ ÚDAJE

Výpis z databáze Železničního bodového pole

Databáze: **szgdb** ----- Umístěná v: ezbp.szg.cz : 5433

Pracoviště: **SŽG, pracoviště Brno** - 04. 11. 2022 10:44:16 - Bělehrad, Pavel

!!! NEŘÍZENÁ KOPIE !!!

str. 4/5

Traťový úsek: **1201** Retz (ÖBB) (část) - Kolín (mimo)
Definiční úsek: **40** Světlá nad Sázavou - Leština u Světlé
Číslo bodu: **2010** km: **248,235** Katastrální území: Sázavka

Souřadnice JTSK

Y = 678470,483

X = 1091237,274

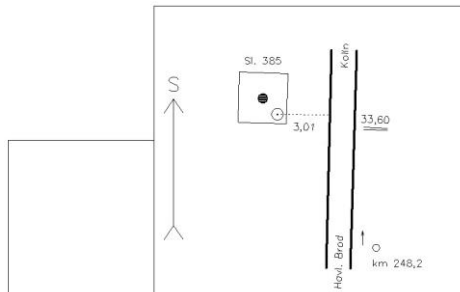
Nadm. výška 432,372

Souřadnice ETRS89

Latitude

Longitude

El. High



Výškový systém: Bpv

Typ určení výšky: Nivelací

Typ určení bodu: POL

Třída přesnosti: 1

Splnění TKP: ANO

Druh stabilizace: hřeb

Poznámka: měřický hřeb v základu podpěry TV č.385 původní č.1010 (v r.2017 přečíslován)

Vyhotovil: SŽG Praha, pracoviště Praha

Platnost (od – do): 10. 12. 2014 -

Transformační klíč:

Původ bodu: ZBP1201KM233-258

Traťový úsek: **1201** Retz (ÖBB) (část) - Kolín (mimo)
Definiční úsek: **40** Světlá nad Sázavou - Leština u Světlé
Číslo bodu: **2011** km: **248,375** Katastrální území: Sázavka

Souřadnice JTSK

Y = 678452,667

X = 1091096,557

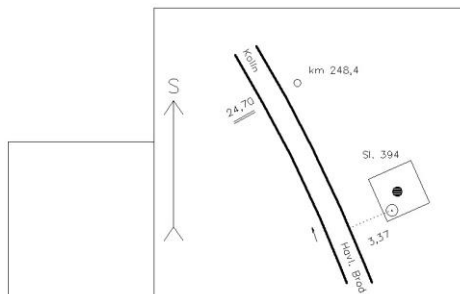
Nadm. výška 433,032

Souřadnice ETRS89

Latitude

Longitude

El. High



Výškový systém: Bpv

Typ určení výšky: Nivelací

Typ určení bodu: POL

Třída přesnosti: 1

Splnění TKP: ANO

Druh stabilizace: hřeb

Poznámka: měřický hřeb v základu podpěry TV č.394 původní č.1011 (v r.2017 přečíslován)

Vyhotovil: SŽG Praha, pracoviště Praha

Platnost (od – do): 10. 12. 2014 -

Transformační klíč:

Původ bodu: ZBP1201KM233-258



GEODETICKÉ ÚDAJE

Výpis z databáze Železničního bodového pole

Databáze: **szgdb** ----- Umístěná v: ezbp.szg.cz : 5433

Pracoviště: **SŽG, pracoviště Brno** - 04. 11. 2022 10:44:16 - Bělehrad, Pavel

!!! NEŘÍZENÁ KOPIE !!!

str. 5/5

Traťový úsek: **1201** Retz (ÖBB) (část) - Kolín (mimo)
Definiční úsek: **40** Světlá nad Sázavou - Leština u Světlé
Číslo bodu: **2012** km: **248,522** Katastrální území: Sázavka

Souřadnice JTSK

Y = 678501,472

X = 1090950,961

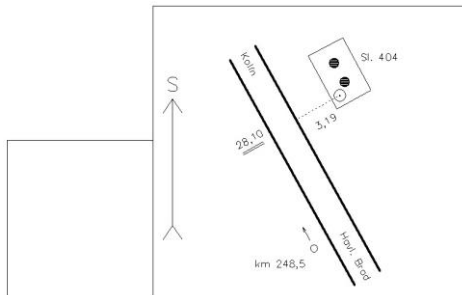
Nadm. výška 434,016

Souřadnice ETRS89

Latitude

Longitude

El. High



Výškový systém: Bpv

Typ určení výšky: Nivelací

Typ určení bodu: POL

Třída přesnosti: 1

Splnění TKP: ANO

Druh stabilizace: hřeb

Poznámka: měřický hřeb v základu podpěry TV č.404 původní č.1012 (v r.2017 přečíslován)

Vyhotovil: SŽG Praha, pracoviště Praha

Platnost (od – do): 10. 12. 2014 -

Transformační klíč:

Původ bodu: ZBP1201KM233-258